

# 井堀池 地震時決壊ハザードマップ

この「井堀池」は、将来にわたって考えられる最大級の強さを持つ地震動(マグニチュード7~8以上)を井堀池で受けて、井堀池が決壊した場合の浸水被害を示したものです。

井堀池の決壊は計算上、地震後すぐに井堀池の水(満水位)が全量流失する最も危険側(瞬時決壊)のケースを想定しています。

浸水深さは、その時点での井堀池決壊開始から全量流失までの間に想定される最大浸水深さを示し、洪水到達時間は、井堀池の決壊から水流が到達する時間を示したものです。

## 避難所

風水害に避難が必要な場合や自宅では生活できなくなった場合など、一時的に避難者を収容する施設です。  
学校の校舎・体育館、公民館などの公共施設が避難所として開設されます。

## 福祉避難所

高齢者や障がい者など、災害時要支援者を収容するための避難所のことです。  
一般的な避難所での生活が困難で特別な配慮が必要な方たちに、早く自宅での生活に戻れるように支援する避難所として開設されます。

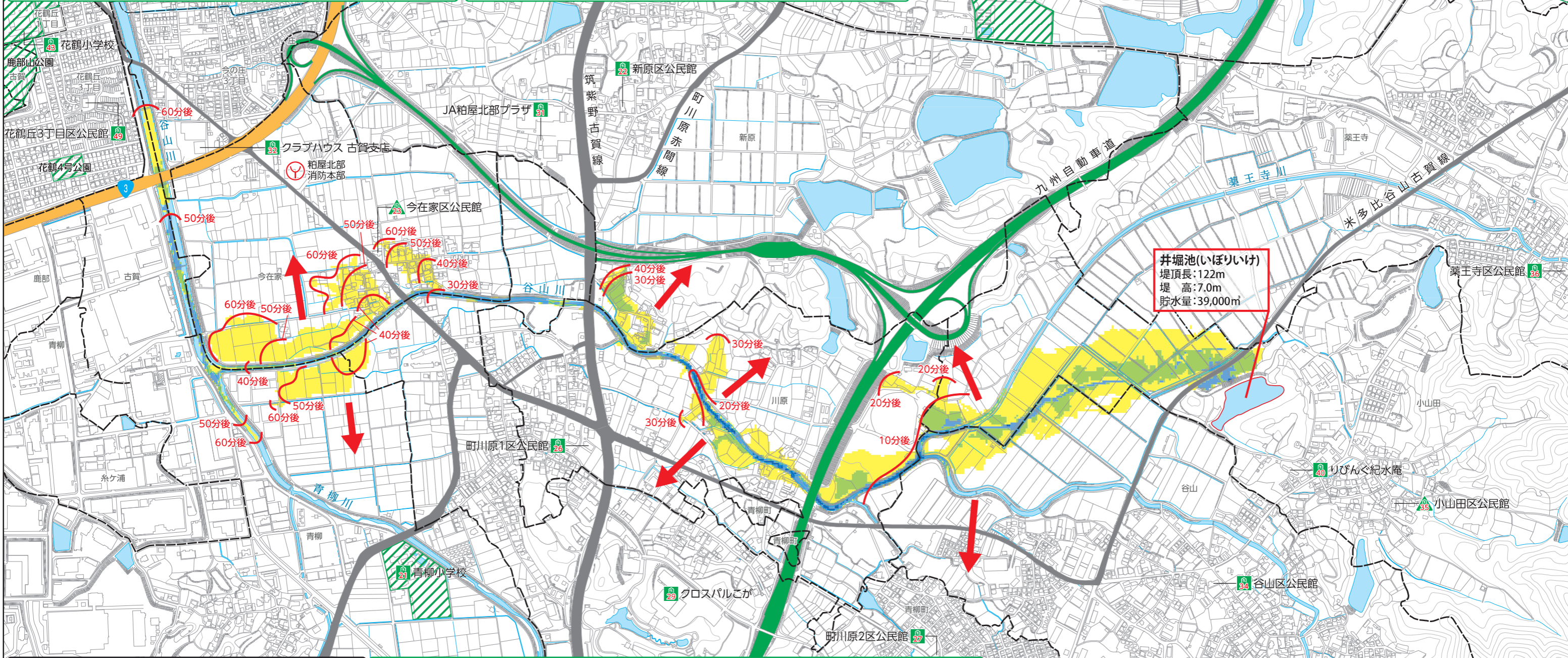
## 広域避難所

大人数で避難する必要がある場合や、避難所での生活が危険になった場合など、二次的避難の目的となる場所です。  
学校のグラウンドや公園など、比較的大きなスペースを有する場所が広域避難場所として開設されます。

## 避難所・緊急連絡先

避難圏	番号	施設名	所在地	電話番号	避難圏	番号	施設名	所在地	電話番号
古賀東	3	古賀東中学校	錠内564-1	944-3557	小野	33	小野小学校	米多比1390-2	946-2331
	21	青柳小学校	青柳860-1	942-2331		34	谷山区公民館	谷山664-1	943-4889
	22	新原区公民館	新原713-1	942-5045		35	小山田区公民館	小山田341	942-3070
	23	今在家区公民館	今在家127-2	-		36	薬王寺区公民館	薬王寺1053-1	946-3633
青柳	26	町川原1区公民館	川原1006-5	943-5539		40	りびんく紀水庵	小山田497-1	-
	27	町川原2区公民館	青柳町247-4	943-5268	花鶴	43	花鶴小学校	花鶴丘1-21	943-5000
	29	クロスバルこが	青柳町830-1	-		49	花鶴丘3丁目区公民館	花鶴丘3-10-189	-
	31	JA粕屋北部プラザ	新原812-1	-					
	32	クラブハウス 古賀支店	今の庄3-18-12	-					

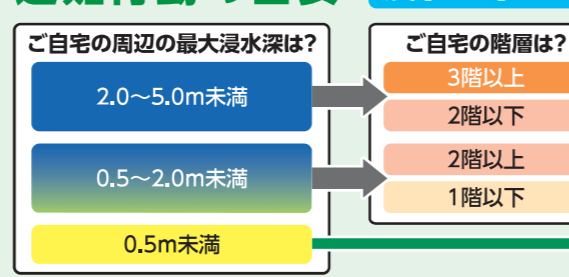
浸水が予想される場所にある避難場所では、建物の上方の階層を避難所として活用することになっています。避難場所への避難は、浸水が始まってからでは大変危険です。その場合は、無理に避難場所へは移動せず、浸水していない近くの高いところへ一時的に避難しましょう。



## 凡例

- 38 避難所
- 30 避難所 (風水害時は使用できません)
- 12 福祉避難所
- 1 福祉避難所 (風水害時は使用できません)
- 広域避難所
- 市役所
- 消防署
- アンダーパス
- 交番・駐在所
- 避難方向
- 行政界
- 校区界
- 国道
- 高速道路
- 県道・主要道路
- JR
- 洪水到達時間

## 避難行動の目安



## 浸水に対して

ご自宅の周辺の最大浸水深をマップから確認し、避難情報が発表された場合には、下図を参考にして適切な行動をとってください。

**避難が必要です!!**


- 安全な避難所や3階以上の安全な建物へ一時避難してください。
- 3階以上のマンションなどお住まいの方は、建物の3階以上で一時待避することができます。

ご自宅の安全な場所で待機することができます。不安な方は、避難所へ避難してください。

## 浸水想定区域

- 浸水深5.0m以上
- 浸水深2.0m以上~5.0m未満
- 浸水深1.0m以上~2.0m未満
- 浸水深0.5m以上~1.0m未満
- 浸水深0.5m未満

## 想定浸水深さの目安



古賀市ため池QRコード  
[QRコード]は株式会社デンソーウェーブの登録商標です

1:10,000  
0 100 200 300m