

(1) 調査概要・歩行者分布調査

・古賀駅西側エリアを対象に、2023年11月に3種類の歩行者行動調査を実施

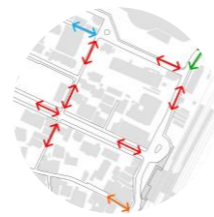
調査日時

調査日：2023年11月24日（金）25日（土）
 時間帯：9:00～18:00

① 歩行者分布調査（ゲートカウント）

→各街路の人通り量

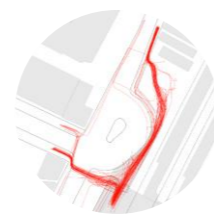
- ・商店街からサンリブまで、多くの街路で人通り量が増加。
- ・商店街周辺では、3倍以上増加した地点も見られる。



② 歩行行動調査（ショートトレース）

→歩行経路や立ち止まり行動

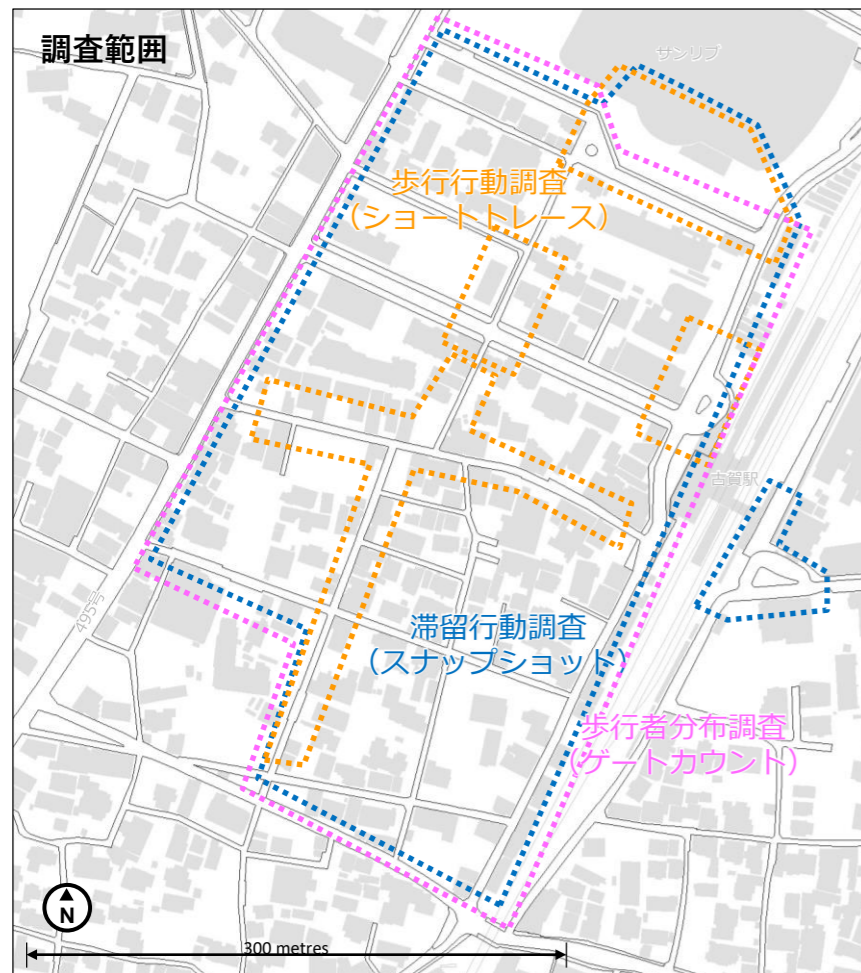
- ・駅前広場、憩いの広場など、4エリアの詳細な歩行軌跡・立ち止まり行動を把握。



③ 滞留行動調査（スナップショット）

→滞留者の分布や行動の様子

- ・エリア全体において通常の数倍の滞留行動が発生。
- ・特に、会話や飲食などポジティブな滞留行動が増えている。



① 歩行者分布調査：＜平日・休日＞2022・2023比較（変化量）

[概要]

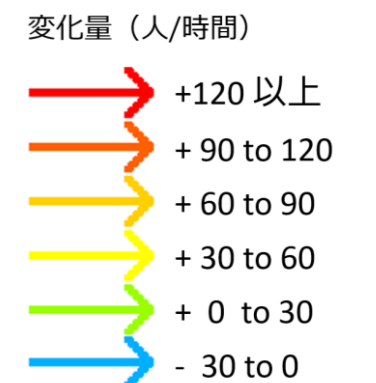
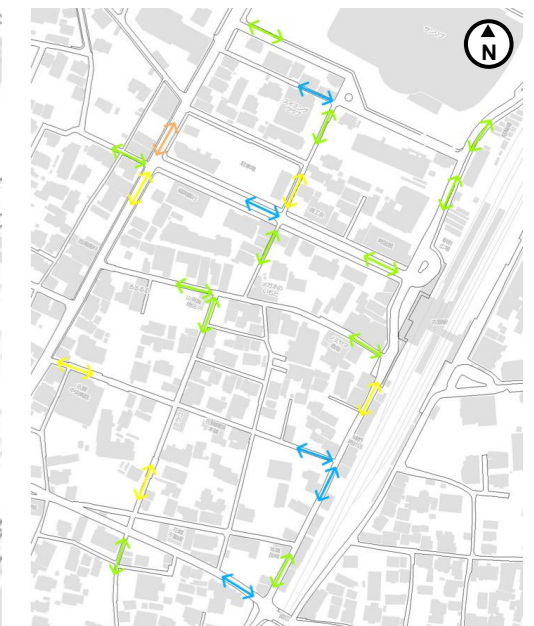
調査日：2023年11月24日（金）25日（土）（昨年度2022年11月11日（金）12日（土））
 時間帯：9:00～18:00 天候：晴れ
 方法：ゲートカウント5分法によるサンプリング調査、6時間帯の平均値の差分（2023値-2022値）

- ・平日は全体として昨年度から大きな変化は見られなかった。
- ・休日はイベントの効果などによって、昨年度調査と比べて、1時間あたり100人以上、商店街や南北動線の人通りが増加。

休日



平日



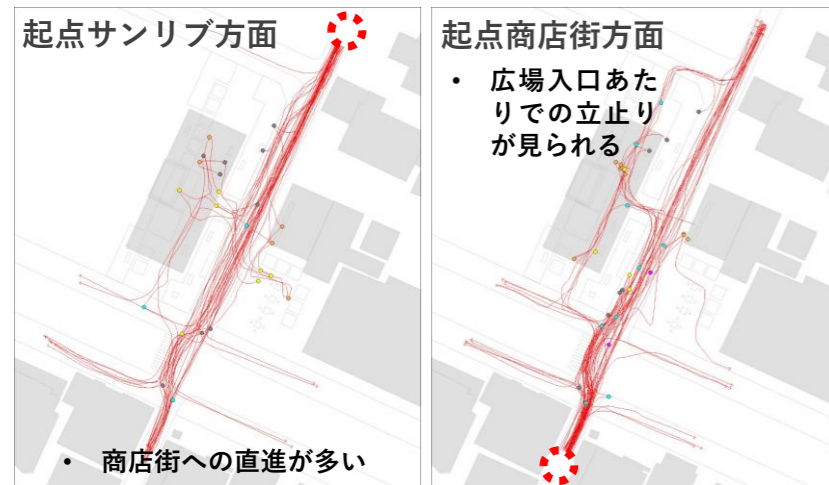
② 歩行行動調査：結果抜粋 <休日> 2023 (まち歩きイベント実施時)

[概要]

調査日：2023年11月24日(金)、11月25日(土)
 時間帯：9:00~18:00 天候：晴れ
 方法：トレース法により、歩行者の移動軌跡及び立ち止まり行動を記録したもの

[憩いの広場]

・休日のイベント時は立ち止まり行動や憩いの広場に立ち寄る行動がみられた。



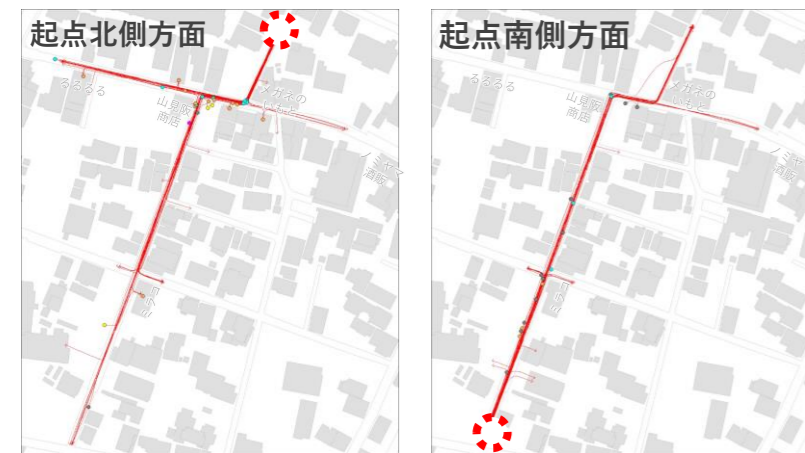
[駅前]

・線路沿い～サンリブ方面への動線が強く、停車場線では南側を歩く人が多い。



[商店街]

・休日のイベント時はポジティブな行動や、広場会場付近で多くの立ち止まり行動がみられた。



[サンリブ周辺]

・駅方面～サンリブの動線が強い。
 ・商店街～サンリブの移動は乱横断が多い。



● 観察開始起点

立ち止まり行動

- 迷い (見渡す、案内板、道を尋ねる)
- 危険行動 (自転車、自動車等に近づく)
- 楽しみ (写真、お店を見る、飲食)
- その他 (信号待ち、バス待ち、荷物整理など)
- 買物 (買い物をする、店舗を覗く)

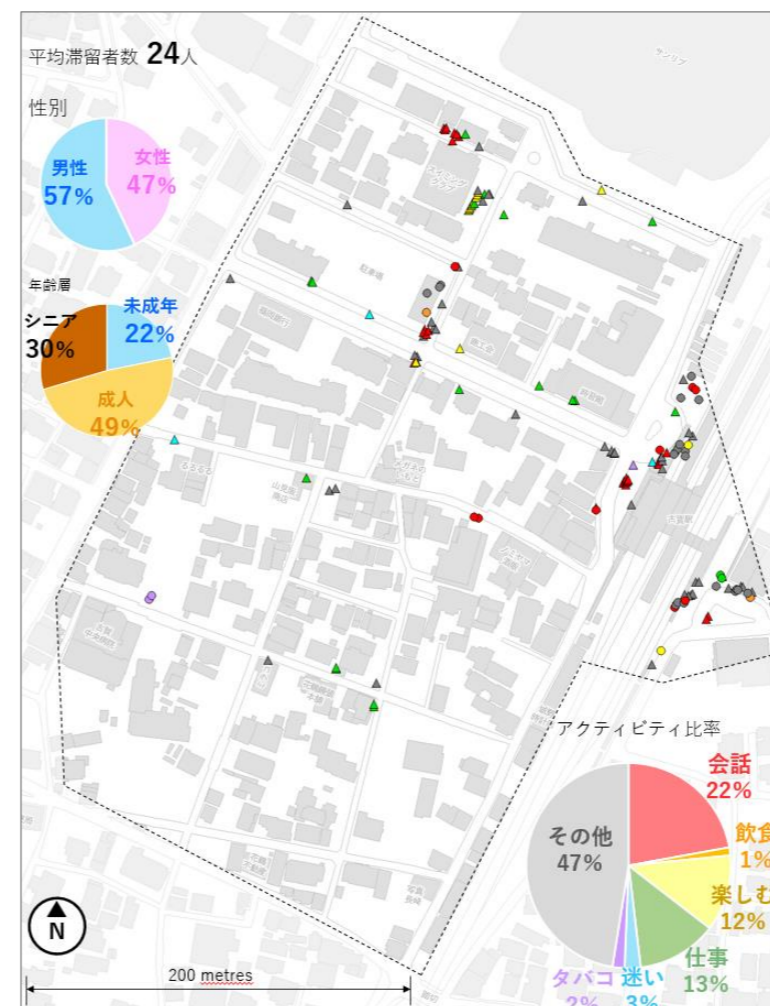
③ 滞留行動調査：結果抜粋 <休日> 2022・2023 (まち歩きイベント時) 比較

[概要]

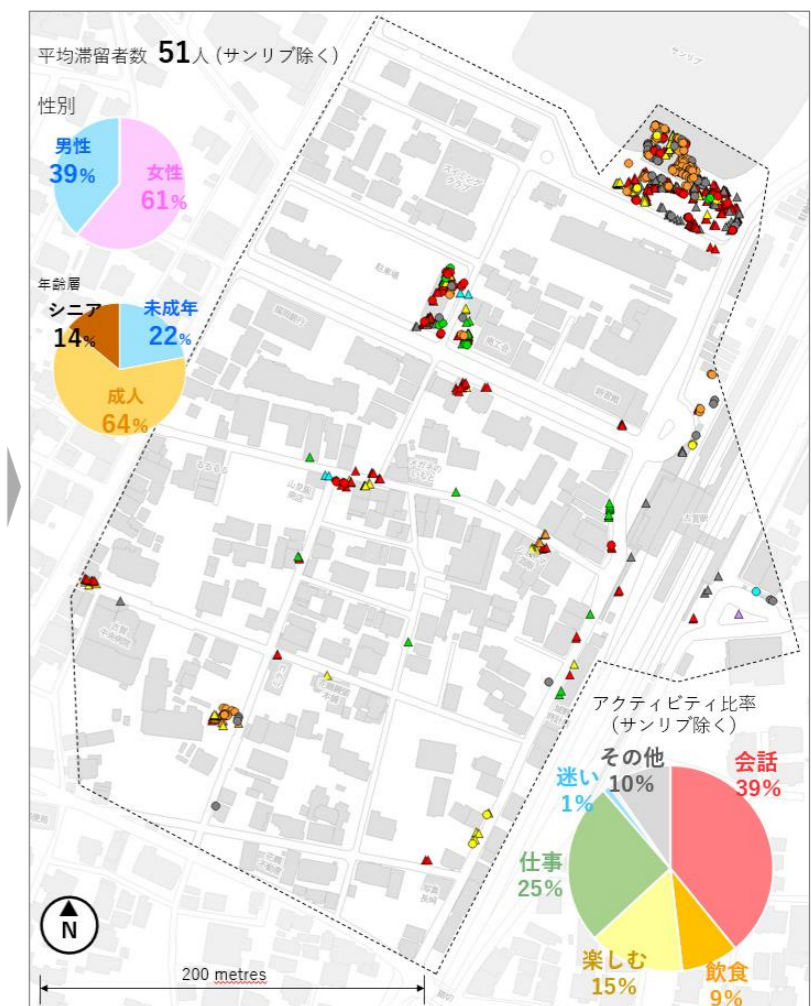
調査日：2023年11月25日(土) (昨年度2022年11月12日(土))
 時間帯：9:00~18:00 天候：晴れ
 方法：スナップショット法により、滞留者の分布及び行動を記録。1エリアあたり6回観測。

・通常時 (2022調査結果) には、駅前広場でのバス待ち以外、あまり滞留行動は見られない。
 ・イベント時 (2023調査結果) には、憩いの広場や商店街など、滞留空間整備箇所を中心に、滞留行動が増加している。
 ・特に会話や飲食など、人とのコミュニケーションや、屋外空間での時間を楽しむ様子が見られる。

2022



2023



滞留状況

- 座っている
- △ 立っている

行動

- 話している
- 飲食している
- 楽しむ (買い物/遊び/写真撮影など)
- 仕事・作業をしている
- 道に迷っている様子
- 喫煙
- その他 (信号待ち/スマホなど)