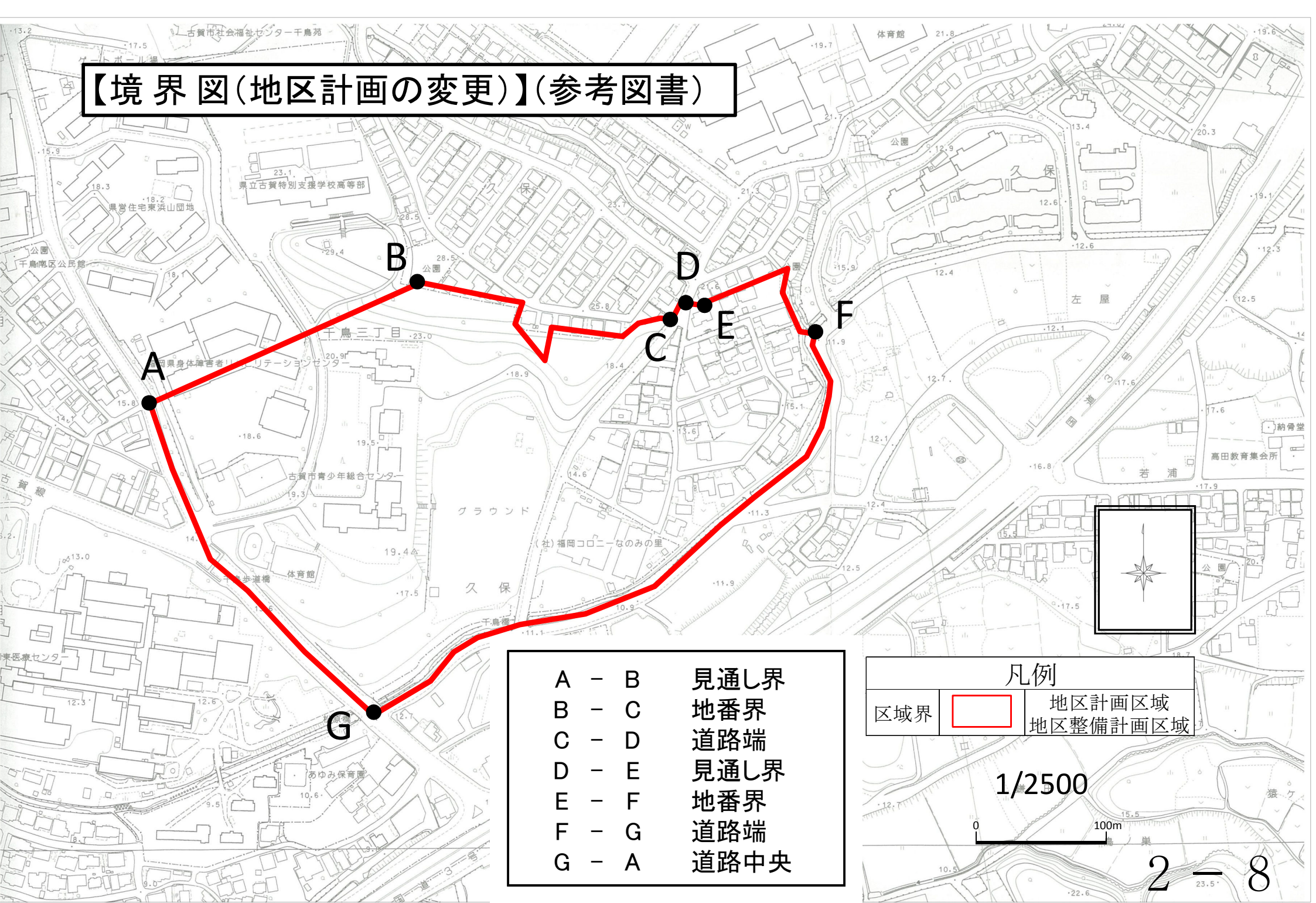




【境界図(地区計画の変更)】(参考図書)



A - B	見通し界
B - C	地番界
C - D	道路端
D - E	見通し界
E - F	地番界
F - G	道路端
G - A	道路中央

凡例	
区域界	 地区計画区域
	 地区整備計画区域

1/2500

